




全日本トライアスロン宮古島大会コースマップ

ALL JAPAN TRIATHLON MIYAKOJIMA COURSE MAP

	SWIM 3km(1.9mi.) スイム 3キロ(1.5km/周回) 下地 与那覇前浜
	BIKE 123km(76.5mi.) バイク 123キロ 東急リゾート▶ 池間大橋▶東平安名崎▶ 宮古島市陸上競技場
	RUN 3.5km(21.74mi.) ラン 35キロ 宮古島市陸上競技場▶いさむ自動車 ▶皆福農事集会所▶ぱっしらいん ▶市内商店街▶陸上競技場

復路ぱっしらいん~

